






POMOCNÁ VYTYČOVACIA SIET'
1 x 1 m

NAVRHOVANÝ STROM

NAVRHOVANÝ KER

EXISTUJÚCI STROM

Pozn: Zmeny v sortimente konzultovať s projektantom.
Pred realizáciou výsadieb je potrebné vytyčiť inžinierske siete.

Názov	Počet ks
STRÖMY	
Acer campestre, ok 12-14, bal.	5
Aesculus x carnea 'Briotii', ok 12-14, bal.	3
Platanus x hispanica, ok 20-25, bal.	2
Prunus avium 'Plena', ok 12-14, bal.	20
Pyrus calleryana 'Chanticleer', ok 12-14, bal.	2
Quercus petraea, ok 12-14, bal.	5
Tilia cordata 'Greenspire', OK 12-14, bal.	7
CELKOM	44
Pozn.: Ok - obvod kmeňa v cm, meraný vo výške 1m	
Bal. - výpestok v zemnom bale	

Súradnicový a výškový systém: JTSK / BpV ±0,000 = 125,080 m.n.m.

Investor:
Obec Kostolná pri Dunaji
Kostolná pri Dunaji č. 59 903 01
Zodpovedný projektant:
Ing.arch. Zuzana Kierulfová,
Hrubý Šúr 15, 925 25, okr. Senec,
zkierulfova@gmail.com, +421 905 514
725, www.createrra.sk
Projektant sádomníckých úprav:
Ing. Eva Sušková

Spracoval:
Ing. Eva Sušková, krajinný architekt
evasuskova@krajarch.sk, 0907 635 847

Názov projektu:
Revitalizácia centra s ohľadom
na zmenu klímy
K.ú. Kostolná pri Dunaji; p.č.: 56/1, 56/2, 57/1, 57/2, 66/1, 69/1, 77
Obsah výkresu:
VÝSADBOVÝ PLÁN - STROMY

Stupeň PD:
Dokumentácia pre stavebné povolenie v podrobnosti
realizačného projektu

Číslo paré:

Stavebný objekt:
SO 11 SADOVNÍCKE ÚPRAVY

Dátum: 04/2024	Formát výkresu: 841 x 420	Mierka: 1:350	Č. výkr.: 4
-------------------	------------------------------	------------------	----------------